

DOSSIER D'ENQUÊTE PARCELLAIRE PRÉALABLE À LA DÉCLARATION DE CESSIBILITÉ

Constitution de réserves foncières

Dans le cadre du Nouveau Programme National de Renouveau Urbain
(NPNRU) du quartier La vigie – Petite-Terre – MAYOTTE

En vertu de l'article R112-5 du code de l'expropriation pour cause d'utilité
publique

Février 2022

Communes de Dzaoudzi-Labattoir et Pamandzi





SOMMAIRE

I-	Objet de l'enquête	4
II-	Plan parcellaire	7
III-	Etat parcellaire.....	9
1.	Foncier ABDALLAH Aboudou.....	9
2.	Foncier AHMED SAID Mounirou	9
3.	Foncier HAMIDI ALI Soilihi	9
4.	Foncier BOUDY KARID Edson	9
5.	Foncier Conseil Départemental de Mayotte	9
6.	Foncier HASSAN Abdou	9
7.	Foncier KÉKÉ Zaouadi Binti	9
8.	Foncier ZOUBERT M'ZÉ Mouhamadi.....	9
9.	Foncier ZOUBERT M'ZÉ Mariama	9
10.	Foncier ZOUBERT M'ZÉ Nahadati.....	9
11.	Foncier M'HADJI Mistoihi.....	9
12.	Foncier MOANA Réziki	9
13.	Foncier RADJABOU Abdou	9
14.	Foncier SUBRA Abdouroihaman	9
15.	Foncier SUBRA Raouzibadi	9
16.	Foncier MALIDÉ Soilihi	9
17.	Foncier DINI Ahamada	9
18.	Foncier SCI La Vigie	9

I- Objet de l'enquête

L'enquête parcellaire est destinée à préciser les propriétaires, titulaires de droits réels et des autres intéressés ; et à identifier dans le périmètre du projet et d'une manière précise les parcelles à acquérir par la Communauté de Communes de Petite-Terre.

Le dossier d'enquête parcellaire comporte, en application de l'article R.131-3 du Code de l'expropriation (pour cause d'utilité), les pièces suivantes :

- Le plan parcellaire au 1/1000 ;
- L'état parcellaire.

Lorsque l'expropriant est en mesure, avant la déclaration d'utilité publique, de déterminer les parcelles à exproprier et de dresser le plan parcellaire et la liste des propriétaires, l'article R.131-14 du Code de l'expropriation précise que l'enquête parcellaire peut être faite soit en même temps que l'enquête préalable à la déclaration d'utilité publique, soit postérieurement.

En l'espèce, l'enquête parcellaire est menée conjointement à l'enquête préalable à la déclaration d'utilité publique, dans les conditions prévues par l'article R.131-3 et suivant du Code de l'expropriation.

Le préfet désigne par arrêté le commissaire enquêteur qui procédera à l'enquête parcellaire, visant à déterminer contradictoirement les parcelles à acquérir ainsi qu'à la recherche des propriétaires, des titulaires des droits réels et autres intéressés. L'enquête parcellaire est organisée selon les articles R.131 1 et 131-4 et suivants du Code de l'expropriation.

Une notification individuelle du dépôt du dossier en mairie sera faite par la Communauté de Communes de Petite-Terre sous pli recommandé avec demande d'avis de réception aux propriétaires lorsque le domicile est connu ; en cas de domicile inconnu, la notification est faite en double copie au maire qui doit l'afficher et, le cas échéant, aux locataires et aux preneurs à bail rural (articles R131-6). Les propriétaires auxquels la notification est faite par l'expropriant du dépôt de dossier à la mairie sont tenus de fournir les indications relatives à leur identité (cf. décret n° 55-22 du 4 janvier 1955 portant, réforme de la publicité foncière) ou, à défaut, de donner tous les renseignements en leur possession sur l'identité du ou des propriétaires actuels.

Pendant le déroulement de l'enquête, dont la durée ne peut être inférieure à quinze jours, les observations sont consignées par les intéressés sur le registre d'enquête parcellaire.

Contrairement à l'enquête d'utilité publique, la procédure de l'enquête parcellaire est uniquement écrite. Les propriétaires ne peuvent en conséquence pas exiger de présenter oralement leurs observations.

À l'expiration du délai d'enquête, le registre propre à l'enquête parcellaire est clos et signé par le maire et transmis dans les vingt-quatre heures avec le dossier d'enquête, au commissaire enquêteur.

Le délai de l'enquête ne peut excéder un mois. Le commissaire enquêteur transmet le dossier, les registres assortis du procès-verbal et de son avis, au préfet compétent.

Au vu dudit dossier, le préfet déclare le projet d'utilité publique par arrêté, qui vaut arrêté de cessibilité lorsque cet acte désigne les parcelles ou les droits réels immobiliers à exproprier.

Soit, à l'issue de l'enquête, conformément à l'article L.132-1 du Code de l'expropriation pour cause d'utilité publique, le préfet détermine par arrêté de cessibilité la liste des parcelles ou des droits réels immobiliers à exproprier.

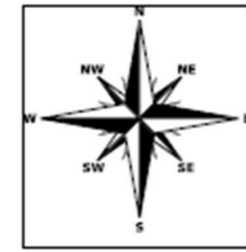
L'arrêté de cessibilité permettra l'acquisition des parcelles qui y sont mentionnées :

- soit par voie amiable (cession amiable postérieure à la DUP ou ordonnance de donner acte pour les cessions amiables antérieures à la DUP),
- soit par voie de cession forcée (ordonnance d'expropriation qui permet de transférer la propriété au profit de l'expropriant).

II- Plan parcellaire

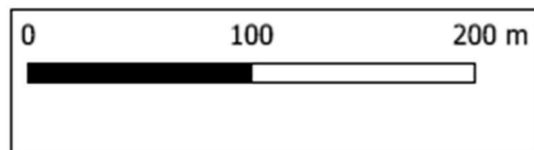
PROJET DE CONSTITUTION DE RÉSERVES FONCIERES
DANS LES COMMUNES DE DZAOUDZI-LABATTOIR ET
PAMANDZI

PLAN PARCELLAIRE

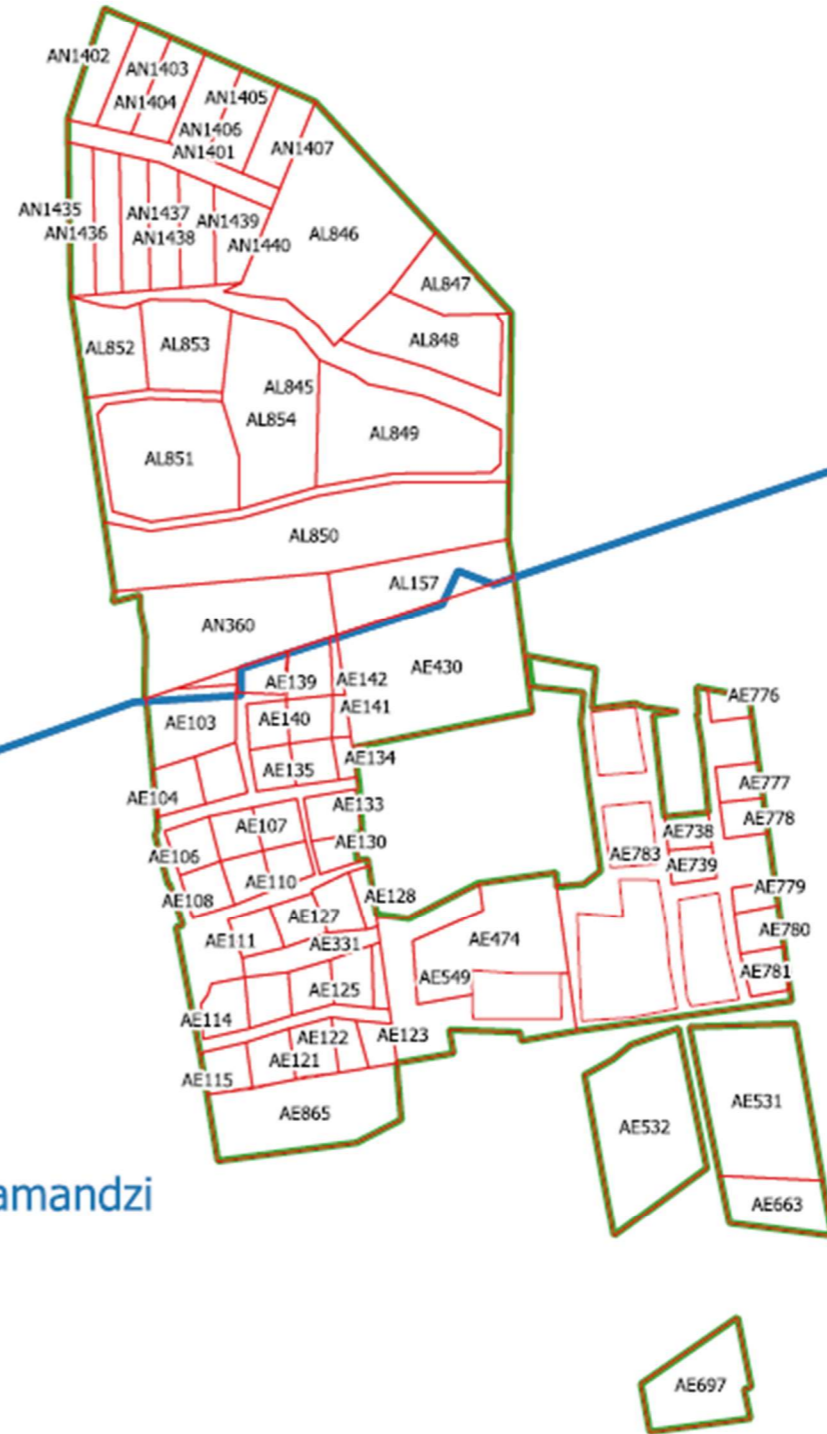


Dzaoudzi

Pamandzi




- Parcelles impactées
- Périmètre DUP
- Limites communales




III- Etat parcellaire

1. Foncier ABDALLAH Aboudou
2. Foncier AHMED SAID Mounirou
3. Foncier HAMIDI ALI Soilihi
4. Foncier BOUDY KARID Edson
5. Foncier Conseil Départemental de Mayotte
6. Foncier HASSAN Abdou
7. Foncier KÉKÉ Zaouadi Binti
8. Foncier ZOUBERT M'ZÉ Mouhamadi
9. Foncier ZOUBERT M'ZÉ Mariama
10. Foncier ZOUBERT M'ZÉ Nahadati
11. Foncier M'HADJI Mistoihi
12. Foncier MOANA Réziki
13. Foncier RADJABOU Abdou
14. Foncier SUBRA Abdouroihaman
15. Foncier SUBRA Raouzibadi
16. Foncier MALIDÉ Soilihi
17. Foncier DINI Ahamada
18. Foncier SCI La Vigie



Maitre d'ouvrage: Communauté de commune de Petite-Terre					Commune: Pamandzi			
								
CONSTITUTION DE RÉSERVE FONCIERE DANS LE CADRE DU NPNRU LA VIGIE								
DOSSIER D'ENQUETE PARCELLAIRE PRÉALABLE À LA DÉCLARATION D'UTILITÉ PUBLIQUE								
ETAT PARCELLAIRE								
FONCIER ABDALLAH ABOUDOU								
INDICATIONS CADASTRALES					PROPRIÉTAIRES		EMPRISES À ACQUÉRIR	RELIQUATS
	Lieu-dit	Références	Nature	Surface totale (m²)	MODE D'ACQUISITION	Etat civil	Surface (m²)	Surface (m²)
	La vigie	AN 1154	Sol	3980	<p>Titre: Le titre 88 propriété dite "REHEMANI LA FERME" d'une contenance de 2 ha 34 ares et 43 m² sis à Dzaoudzi, appartient à monsieur ABDALLAH Aboudou suivant une acquisition par acte de vente du 18 octobre 1956 par monsieur ABDALLAH Moussa dit ABDALLAH Malidé au profit de monsieur ABDALLAH Aboudou Titre établi le 26 novembre 1952</p> <p>Parcelle: La parcelle AN 1154 est issue de la division de la parcelle mère AN 1146 suivant le PV cadastre 685 en date du 27 juin 2012 (disposition n°1 de la formalité 9764P01 2012P1444) Acte déposé à la conservation de la propriété immobilière le 27 juin 2012</p>	<p>Monsieur ABDALLAH ABOUDOU Né le 1er janvier 1917 à Anjouan Profession: Infirmier Marié suivant les coutumes musulmanes à la dame Halima Said ABDALLAH, demeurant à Labattoir 97610 Dzaoudzi</p>	3980	0

Maitre d'ouvrage: Communauté de commune de Petite-Terre					Commune: Pamandzi				
									
					CONSTITUTION DE RÉSERVE FONCIERE DANS LE CADRE DU NPNRU LA VIGIE				
					DOSSIER D'ENQUETE PARCELLAIRE PRÉALABLE À LA DÉCLARATION D'UTILITÉ PUBLIQUE				
					ETAT PARCELLAIRE				
					FONCIER ABDALLAH ABOUDOU				
INDICATIONS CADASTRALES					MODE D'ACQUISITION		PROPRIÉTAIRES	EMPRISES À ACQUÉRIR	RELIQUATS
	Lieu-dit	Références	Nature	Surface totale (m ²)			Etat civil	Surface (m ²)	Surface (m ²)
	La vigie	AN 1155	Sol	1 201	<p>Titre: Le titre 88 propriété dite "REHEMANI LA FERME" d'une contenance de 2 ha 34 ares et 43 m² sis à Dzaoudzi, appartient à monsieur ABDALLAH Aboudou suivant une acquisition par acte de vente du 18 octobre 1956 par monsieur ABDALLAH Moussa dit ABDALLAH Malidé au profit de monsieur ABDALLAH Aboudou Titre établi le 26 novembre 1952</p> <p>Parcelle: La parcelle AN 1155 est issue de la division de la parcelle mère AN 1146 suivant le PV cadastre 685 en date du 27 juin 2012 (disposition n°1 de la formalité 9764P01 2012P1444) Acte déposé à la conservation de la propriété immobilière le 27 juin 2012</p>		Monsieur ABDALLAH ABOUDOU Né le 1er janvier 1917 à Anjouan Profession: Infirmier Marié suivant les coutumes musulmanes à la dame Halima Said ABDALLAH, demeurant à Labattoir 97610 Dzaoudzi	1 201	0
	La vigie	1157	Sol	1 212	<p>Titre: Le titre 88 propriété dite "REHEMANI LA FERME" d'une contenance de 2 ha 34 ares et 43 m² sis à Dzaoudzi, appartient à monsieur ABDALLAH Aboudou suivant une acquisition par acte de vente du 18 octobre 1956 par monsieur ABDALLAH Moussa dit ABDALLAH Malidé au profit de monsieur ABDALLAH Aboudou Titre établi le 26 novembre 1952</p> <p>Parcelle: La parcelle AN 1157 est issue de la division de la parcelle mère AN 1146 suivant le PV cadastre 685 en date du 27 juin 2012 (disposition n°1 de la formalité 9764P01 2012P1444) Acte déposé à la conservation de la propriété immobilière le 27 juin 2012</p>		Monsieur ABDALLAH ABOUDOU Né le 1er janvier 1917 à Anjouan Profession: Infirmier Marié suivant les coutumes musulmanes à la dame Halima Said ABDALLAH, demeurant à Labattoir 97610 Dzaoudzi	1 212	0
	La vigie	AN 1158	Sol	1257	<p>Titre: Le titre 88 propriété dite "REHEMANI LA FERME" d'une contenance de 2 ha 34 ares et 43 m² sis à Dzaoudzi, appartient à monsieur ABDALLAH Aboudou suivant une acquisition par acte de vente du 18 octobre 1956 par monsieur ABDALLAH Moussa dit ABDALLAH Malidé au profit de monsieur ABDALLAH Aboudou Titre établi le 26 novembre 1952</p> <p>Parcelle: La parcelle AN 1158 est issue de la division de la parcelle mère AN 1146 suivant le PV cadastre 685 en date du 27 juin 2012 (disposition n°1 de la formalité 9764P01 2012P1444) Acte déposé à la conservation de la propriété immobilière le 27 juin 2012</p>		Monsieur ABDALLAH ABOUDOU Né le 1er janvier 1917 à Anjouan Profession: Infirmier Marié suivant les coutumes musulmanes à la dame Halima Said ABDALLAH, demeurant à Labattoir 97610 Dzaoudzi	1257	0
	La vigie	AN 1159	Sol	1258	<p>Titre: Le titre 88 propriété dite "REHEMANI LA FERME" d'une contenance de 2 ha 34 ares et 43 m² sis à Dzaoudzi, appartient à monsieur ABDALLAH Aboudou suivant une acquisition par acte de vente du 18 octobre 1956 par monsieur ABDALLAH Moussa dit ABDALLAH Malidé au profit de monsieur ABDALLAH Aboudou Titre établi le 26 novembre 1952</p> <p>Parcelle: La parcelle AN 1159 est issue de la division de la parcelle mère AN 1146 suivant le PV cadastre 685 en date du 27 juin 2012 (disposition n°1 de la formalité 9764P01 2012P1444) Acte déposé à la conservation de la propriété immobilière le 27 juin 2012</p>		Monsieur ABDALLAH ABOUDOU Né le 1er janvier 1917 à Anjouan Profession: Infirmier Marié suivant les coutumes musulmanes à la dame Halima Said ABDALLAH, demeurant à Labattoir 97610 Dzaoudzi	1258	0

Maitre d'ouvrage: Communauté de commune de Petite-Terre

Commune: Pamandzi





CONSTITUTION DE RÉSERVE FONCIERE DANS LE CADRE DU NPNRU LA VIGIE


DOSSIER D'ENQUETE PARCELLAIRE PRÉALABLE À LA DÉCLARATION D'UTILITÉ PUBLIQUE

ETAT PARCELLAIRE
FONCIER ABDALLAH ABOUDOU

INDICATIONS CADASTRALES					MODE D'ACQUISITION	PROPRIÉTAIRES	EMPRISES À ACQUÉRIR	RELIQUATS
Lieu-dit	Références	Nature	Surface totale (m²)	Etat civil		Surface (m²)	Surface (m²)	
La vigie	AN 1160	Sol	1012	<p>Titre: Le titre 88 propriété dite "REHEMANI LA FERME" d'une contenance de 2 ha 34 ares et 43 m² sis à Dzaoudzi, appartient à monsieur ABDALLAH Aboudou suivant une acquisition par acte de vente du 18 octobre 1956 par monsieur ABDALLAH Moussa dit ABDALLAH Malidé au profit de monsieur ABDALLAH Aboudou Titre établi le 26 novembre 1952</p> <p>Parcelle: La parcelle AN 1160 est issue de la division de la parcelle mère AN 1146 suivant le PV cadastre 685 en date du 27 juin 2012 (disposition n°1 de la formalité 9764P01 2012P1444) Acte déposé à la conservation de la propriété immobilière le 27 juin 2012</p>	<p>Monsieur ABDALLAH ABOUDOU Né le 1er janvier 1917 à Anjouan Profession: Infirmier Marié suivant les coutumes musulmanes à la dame Halima Said ABDALLAH, demeurant à Labattoir 97610 Dzaoudzi</p>	1012	0	
La vigie	AN 1161	Sol	1825	<p>Titre: Le titre 88 propriété dite "REHEMANI LA FERME" d'une contenance de 2 ha 34 ares et 43 m² sis à Dzaoudzi, appartient à monsieur ABDALLAH Aboudou suivant une acquisition par acte de vente du 18 octobre 1956 par monsieur ABDALLAH Moussa dit ABDALLAH Malidé au profit de monsieur ABDALLAH Aboudou Titre établi le 26 novembre 1952</p> <p>Parcelle: La parcelle AN 1161 est issue de la division de la parcelle mère AN 1146 suivant le PV cadastre 685 en date du 27 juin 2012 (disposition n°1 de la formalité 9764P01 2012P1444) Acte déposé à la conservation de la propriété immobilière le 27 juin 2012</p>	<p>Monsieur ABDALLAH ABOUDOU Né le 1er janvier 1917 à Anjouan Profession: Infirmier Marié suivant les coutumes musulmanes à la dame Halima Said ABDALLAH, demeurant à Labattoir 97610 Dzaoudzi</p>	1825	0	

Maitre d'ouvrage: Communauté de commune de Petite-Terre					Commune: Pamandzi					
										
					CONSTITUTION DE RÉSERVE FONCIERE DANS LE CADRE DU NPNRU LA VIGIE					
					DOSSIER D'ENQUETE PARCELLAIRE PRÉALABLE À LA DÉCLARATION D'UTILITÉ PUBLIQUE					
					ETAT PARCELLAIRE FONCIER AHMED SAID MOUNIROU					
INDICATIONS CADASTRALES					MODE D'ACQUISITION			PROPRIÉTAIRES	EMPRISES À ACQUÉRIR	RELIQUATS
	Lieu-dit	Références	Nature	Surface totale (m²)				Etat civil	Surface (m²)	Surface (m²)
	La vigie	AE 738	Sol	303	Parcelle: Acquisition par acte de reconnaissance de propriété définitive en date du 26 novembre 2018 par le Département de Mayotte au profit de monsieur AHMED SAID Mounirou Acte déposé le 13 décembre 2018 Acte administratif rédigé par le président du conseil départemental de Mayotte Disposition n°1 de la formalité 9764P01 2018P2207			Monsieur AHMED SAID Mounirou Né le 9 janvier 1967 Demeurant à 19 rue de la convalescence 97670 OUANGANI	303	0

Maitre d'ouvrage: Communauté de commune de Petite-Terre					Commune: Pamandzi						
											
					CONSTITUTION DE RÉSERVE FONCIERE DANS LE CADRE DU NPNRU LA VIGIE						
					DOSSIER D'ENQUETE PARCELLAIRE PRÉALABLE À LA DÉCLARATION D'UTILITÉ PUBLIQUE						
					ETAT PARCELLAIRE FONCIER HAMIDI ALI SOIHILI						
INDICATIONS CADASTRALES					MODE D'ACQUISITION			PROPRIÉTAIRES		EMPRISES À ACQUÉRIR	RELIQUATS
	Lieu-dit	Références	Nature	Surface totale (m²)				Etat civil	Surface (m²)	Surface (m²)	
	La vigie	AE 549	Sol	2141	Titre: Le titre 8158 propriété dite "NGEMA ZA HAMIDI" d'une contenance de 16 ares et 95 centiares appartient à monsieur HAMIDI Ali né vers 1936 à Labattoir en vertu d'un procès verbal de liquidation de succession et partage n°1/2001, du 9 janvier 2000, enregistré au bureau de Mamoudzou le 4 février 2002 F° 2 n°536/2 et d'une réquisition du 11 décembre 2001 aux fins de morcellement de la propriété dite "BAITIATIE DJAMAL" titre n°1167 DO pour créer la propriété objte du présent titre (Volume 45 n°51) Titre établi le 25 février 2002 Parcelle: La parcelle AE 549 est issue de la division de la parcelle mère AE 475 suivant le PV cadastre du 10 décembre 2012 Acte déposé le 10 décembre 2010 Disposition n°1 de la formalité 9764P01 2010P1763			Monsieur HAMIDI Ali Soihili Né vers 1936 à Labattoir	2141	0	

Maitre d'ouvrage: Communauté de commune de Petite-Terre					Commune: Pamandzi			
								
CONSTITUTION DE RÉSERVE FONCIERE DANS LE CADRE DU NPNRU LA VIGIE								
DOSSIER D'ENQUETE PARCELLAIRE PRÉALABLE À LA DÉCLARATION D'UTILITÉ PUBLIQUE								
ETAT PARCELLAIRE FONCIER BOUDY KARID EDSON								
INDICATIONS CADASTRALES					PROPRIÉTAIRES		EMPRISES À ACQUÉRIR	RELIQUATS
Lieu-dit	Références	Nature	Surface totale (m²)	MODE D'ACQUISITION	Etat civil		Surface (m²)	Surface (m²)
La vigie	AE 778	Sol	314	Parcelle: Acquisition par acte de reconnaissance de propriété définitive en date du 21 juillet 2016 par le Département de Mayotte au profit de monsieur BOUDY KARID Edson Acte déposé le 18 octobre 2016 Acte administratif rédigé par le président du conseil départemental de Mayotte Disposition n°1 de la formalité 9764P01 2016P2197	Monsieur BOUDY KARID Edson Né le 30 octobre 1989 Démourant à 99 rue gantois 59000 Lille		314	0



CONSTITUTION DE RÉSERVE FONCIERE DANS LE CADRE DU NPNRU LA VIGIE

DOSSIER D'ENQUETE PARCELLAIRE PRÉALABLE À LA DÉCLARATION D'UTILITÉ PUBLIQUE

ETAT PARCELLAIRE

FONCIER CONSEIL DÉPARTEMENTAL DE MAYOTTE

INDICATIONS CADASTRALES

PROPRIÉTAIRES

EMPRISES À ACQUÉRIR

RELIQUATS

Lieu-dit

Références

Nature

Surface totale (m²)

MODE D'ACQUISITION

Etat civil

Surface (m²)

Surface (m²)

La vigie

AN 1401

Sol

958

Titre:
Le titre 4875 appartient au Conseil Départemental de Mayotte en vertu de la réquisition n° 2482 en date du 24 août 1994 et close sous opposition le 31 juillet 1996 (dépôt volume 20 n°72)
Titre établi le 16 décembre 1996

Conseil Départemental de Mayotte
SIRET: 22985000300018
Président: Monsieur Soibahadine IBRAHIM RAMADANI
8 rue de l'hopital 97600 Mamoudzou
Bp 101
97600 Mamoudzou

958

0

La vigie

AN 1402

768

Titre:
Le titre 4875 appartient au Conseil Départemental de Mayotte en vertu de la réquisition n° 2482 en date du 24 août 1994 et close sous opposition le 31 juillet 1996 (dépôt volume 20 n°72)
Titre établi le 16 décembre 1996

Conseil Départemental de Mayotte
SIRET: 22985000300018
Président: Monsieur Soibahadine IBRAHIM RAMADANI
8 rue de l'hopital 97600 Mamoudzou
Bp 101
97600 Mamoudzou

768

0

La vigie

AN 1403

768

Titre:
Le titre 4875 appartient au Conseil Départemental de Mayotte en vertu de la réquisition n° 2482 en date du 24 août 1994 et close sous opposition le 31 juillet 1996 (dépôt volume 20 n°72)
Titre établi le 16 décembre 1996

Conseil Départemental de Mayotte
SIRET: 22985000300018
Président: Monsieur Soibahadine IBRAHIM RAMADANI
8 rue de l'hopital 97600 Mamoudzou
Bp 101
97600 Mamoudzou

768

0

La vigie

AN 1404

770

Titre:
Le titre 4875 appartient au Conseil Départemental de Mayotte en vertu de la réquisition n° 2482 en date du 24 août 1994 et close sous opposition le 31 juillet 1996 (dépôt volume 20 n°72)
Titre établi le 16 décembre 1996

Conseil Départemental de Mayotte
SIRET: 22985000300018
Président: Monsieur Soibahadine IBRAHIM RAMADANI
8 rue de l'hopital 97600 Mamoudzou
Bp 101
97600 Mamoudzou

770

0

La vigie

AN 1405

768

Titre:
Le titre 4875 appartient au Conseil Départemental de Mayotte en vertu de la réquisition n° 2482 en date du 24 août 1994 et close sous opposition le 31 juillet 1996 (dépôt volume 20 n°72)
Titre établi le 16 décembre 1996

Conseil Départemental de Mayotte
SIRET: 22985000300018
Président: Monsieur Soibahadine IBRAHIM RAMADANI
8 rue de l'hopital 97600 Mamoudzou
Bp 101
97600 Mamoudzou

768

0

La vigie

AN 1406

768

Titre:
Le titre 4875 appartient au Conseil Départemental de Mayotte en vertu de la réquisition n° 2482 en date du 24 août 1994 et close sous opposition le 31 juillet 1996 (dépôt volume 20 n°72)
Titre établi le 16 décembre 1996

Conseil Départemental de Mayotte
SIRET: 22985000300018
Président: Monsieur Soibahadine IBRAHIM RAMADANI
8 rue de l'hopital 97600 Mamoudzou
Bp 101
97600 Mamoudzou

768

0

La vigie

AN 1407


768

Titre:
Le titre 4875 appartient au Conseil Départemental de Mayotte en vertu de la réquisition n° 2482 en date du 24 août 1994 et close sous opposition le 31 juillet 1996 (dépôt volume 20 n°72)
Titre établi le 16 décembre 1996

Conseil Départemental de Mayotte
SIRET: 22985000300018
Président: Monsieur Soibahadine IBRAHIM RAMADANI
8 rue de l'hopital 97600 Mamoudzou
Bp 101
97600 Mamoudzou

768

0

Maitre d'ouvrage: Communauté de commune de Petite-Terre					Commune: Pamandzi			
								
CONSTITUTION DE RÉSERVE FONCIERE DANS LE CADRE DU NPNRU LA VIGIE								
DOSSIER D'ENQUETE PARCELLAIRE PRÉALABLE À LA DÉCLARATION D'UTILITÉ PUBLIQUE								
ETAT PARCELLAIRE								
FONCIER CONSEIL DÉPARTEMENTAL DE MAYOTTE								
INDICATIONS CADASTRALES					PROPRIÉTAIRES		EMPRISES À ACQUÉRIR	RELIQUATS
	Lieu-dit	Références	Nature	Surface totale (m²)	MODE D'ACQUISITION	Etat civil	Surface (m²)	Surface (m²)
	La vigie	AN 1435		759	Titre: Le titre 4875 appartient au Conseil Départemental de Mayotte en vertu de la réquisition n° 2482 en date du 24 août 1994 et close sous opposition le 31 juillet 1996 (dépôt volume 20 n°72) Titre établi le 16 décembre 1996	Conseil Départemental de Mayotte SIRET: 22985000300018 Président: Monsieur Soibahadine IBRAHIM RAMADANI 8 rue de l'hospital 97600 Mamoudzou Bp 101 97600 Mamoudzou	759	0
	La vigie	AN 1436		759	Titre: Le titre 4875 appartient au Conseil Départemental de Mayotte en vertu de la réquisition n° 2482 en date du 24 août 1994 et close sous opposition le 31 juillet 1996 (dépôt volume 20 n°72) Titre établi le 16 décembre 1996	Conseil Départemental de Mayotte SIRET: 22985000300018 Président: Monsieur Soibahadine IBRAHIM RAMADANI 8 rue de l'hospital 97600 Mamoudzou Bp 101 97600 Mamoudzou	759	0
	La vigie	AN 1437		759	Titre: Le titre 4875 appartient au Conseil Départemental de Mayotte en vertu de la réquisition n° 2482 en date du 24 août 1994 et close sous opposition le 31 juillet 1996 (dépôt volume 20 n°72) Titre établi le 16 décembre 1996	Conseil Départemental de Mayotte SIRET: 22985000300018 Président: Monsieur Soibahadine IBRAHIM RAMADANI 8 rue de l'hospital 97600 Mamoudzou Bp 101 97600 Mamoudzou	759	0
	La vigie	AN 1438		759	Titre: Le titre 4875 appartient au Conseil Départemental de Mayotte en vertu de la réquisition n° 2482 en date du 24 août 1994 et close sous opposition le 31 juillet 1996 (dépôt volume 20 n°72) Titre établi le 16 décembre 1996	Conseil Départemental de Mayotte SIRET: 22985000300018 Président: Monsieur Soibahadine IBRAHIM RAMADANI 8 rue de l'hospital 97600 Mamoudzou Bp 101 97600 Mamoudzou	759	0
	La vigie	AN 1439		759	Titre: Le titre 4875 appartient au Conseil Départemental de Mayotte en vertu de la réquisition n° 2482 en date du 24 août 1994 et close sous opposition le 31 juillet 1996 (dépôt volume 20 n°72) Titre établi le 16 décembre 1996	Conseil Départemental de Mayotte SIRET: 22985000300018 Président: Monsieur Soibahadine IBRAHIM RAMADANI 8 rue de l'hospital 97600 Mamoudzou Bp 101 97600 Mamoudzou	759	0
	La vigie	AN 1440		759	Titre: Le titre 4875 appartient au Conseil Départemental de Mayotte en vertu de la réquisition n° 2482 en date du 24 août 1994 et close sous opposition le 31 juillet 1996 (dépôt volume 20 n°72) Titre établi le 16 décembre 1996	Conseil Départemental de Mayotte SIRET: 22985000300018 Président: Monsieur Soibahadine IBRAHIM RAMADANI 8 rue de l'hospital 97600 Mamoudzou Bp 101 97600 Mamoudzou	759	0
	La vigie	AE 776	Sol	215	Titre: Le titre 4875 appartient au Conseil Départemental de Mayotte en vertu de la réquisition n° 2482 en date du 24 août 1994 et close sous opposition le 31 juillet 1996 (dépôt volume 20 n°72) Titre établi le 16 décembre 1996	Conseil Départemental de Mayotte SIRET: 22985000300018 Président: Monsieur Soibahadine IBRAHIM RAMADANI 8 rue de l'hospital 97600 Mamoudzou Bp 101 97600 Mamoudzou	215	0

Maitre d'ouvrage: Communauté de commune de Petite-Terre

Commune: Pamandzi



CONSTITUTION DE RÉSERVE FONCIERE DANS LE CADRE DU NPNRU LA VIGIE

DOSSIER D'ENQUETE PARCELLAIRE PRÉALABLE À LA DÉCLARATION D'UTILITÉ PUBLIQUE

ETAT PARCELLAIRE

FONCIER CONSEIL DÉPARTEMENTAL DE MAYOTTE

INDICATIONS CADASTRALES

PROPRIÉTAIRES

EMPRISES À ACQUÉRIR

RELIQUATS

Lieu-dit

Références

Nature

Surface totale (m²)

MODE D'ACQUISITION

Etat civil

Surface (m²)

Surface (m²)

La vigie

AE 779

Sol

223

Titre:
Le titre 4875 appartient au Conseil Départemental de Mayotte en vertu de la réquisition n° 2482 en date du 24 août 1994 et close sous opposition le 31 juillet 1996 (dépôt volume 20 n°72)
Titre établi le 16 décembre 1996

Conseil Départemental de Mayotte
SIRET: 22985000300018
Président: Monsieur Soibahadine IBRAHIM RAMADANI
8 rue de l'hopital 97600 Mamoudzou
Bp 101
97600 Mamoudzou

223

0

La vigie

AE 783

Sol


4882

Titre:
Le titre 4875 appartient au Conseil Départemental de Mayotte en vertu de la réquisition n° 2482 en date du 24 août 1994 et close sous opposition le 31 juillet 1996 (dépôt volume 20 n°72)
Titre établi le 16 décembre 1996

Conseil Départemental de Mayotte
SIRET: 22985000300018
Président: Monsieur Soibahadine IBRAHIM RAMADANI
8 rue de l'hopital 97600 Mamoudzou
Bp 101
97600 Mamoudzou

4882

0

Maitre d'ouvrage: Communauté de commune de Petite-Terre					Commune: Pamandzi			
								
CONSTITUTION DE RÉSERVE FONCIERE DANS LE CADRE DU NPNRU LA VIGIE								
DOSSIER D'ENQUETE PARCELLAIRE PRÉALABLE À LA DÉCLARATION D'UTILITÉ PUBLIQUE								
ETAT PARCELLAIRE								
HASSAN ABDOU								
INDICATIONS CADASTRALES					PROPRIÉTAIRES		EMPRISES À ACQUÉRIR	RELIQUATS
Lieu-dit	Références	Nature	Surface totale (m²)	MODE D'ACQUISITION	Etat civil	Surface (m²)	Surface (m²)	
La vigie	AE 739	Sol	292	Parcelle: Acquisition par acte de reconnaissance de propriété définitive en date du 12 décembre 2019 par le Département de Mayotte au profit de monsieur HASSAN Abdou Acte déposé le 22 juillet 2020 Acte administratif rédigé par le président du conseil départemental de Mayotte Disposition n°1 de la formalité 9764P01 2020P1162	Monsieur HASSAN Abdou Né le 31 décembre 1962	292	0	



Maitre d'ouvrage: Communauté de commune de Petite-Terre


Commune: Pamandzi


CONSTITUTION DE RÉSERVE FONCIERE DANS LE CADRE DU NPNRU LA VIGIE


DOSSIER D'ENQUETE PARCELLAIRE PRÉALABLE À LA DÉCLARATION D'UTILITÉ PUBLIQUE


ETAT PARCELLAIRE
FONCIER ZAOUADI KÉKÉ


INDICATIONS CADASTRALES					MODE D'ACQUISITION	PROPRIÉTAIRES	EMPRISES À ACQUÉRIR	RELIQUATS
Lieu-dit	Références	Nature	Surface totale (m²)	Etat civil		Surface (m²)	Surface (m²)	
La vigie	AL 845	Sol	3449	Titre: Le titre 500 propriété dite "VILLA KEKE" d'une contenance de 2 hectares 78 ares et 32 centiares appartient à Madame Zaouadi Binti KEKE et Madame Némati SALIM en vertu d'un jugement civil sur requête du 22 juin 2001 du tribunal de première instance de Mamoudzou Mayotte Dépot volume 42 n° 217	Madame Zaouadi Binti KEKE Née le 12 janvier 1957 Démourant au 12 rue de l'hotel de ville 97615 Dzaoudzi-Labattoir	3449	0	
La vigie	AL 846	Sol	4880	Titre: Le titre 500 propriété dite "VILLA KEKE" d'une contenance de 2 hectares 78 ares et 32 centiares appartient à Madame Zaouadi Binti KEKE et Madame Némati SALIM en vertu d'un jugement civil sur requête du 22 juin 2001 du tribunal de première instance de Mamoudzou Mayotte Dépot volume 42 n° 217	Madame Zaouadi Binti KEKE Née le 12 janvier 1957 Démourant au 12 rue de l'hotel de ville 97615 Dzaoudzi-Labattoir	4880	0	
La vigie	AL 847	Sol	1000	Titre: Le titre 500 propriété dite "VILLA KEKE" d'une contenance de 2 hectares 78 ares et 32 centiares appartient à Madame Zaouadi Binti KEKE et Madame Némati SALIM en vertu d'un jugement civil sur requête du 22 juin 2001 du tribunal de première instance de Mamoudzou Mayotte Dépot volume 42 n° 217	Madame Zaouadi Binti KEKE Née le 12 janvier 1957 Démourant au 12 rue de l'hotel de ville 97615 Dzaoudzi-Labattoir	1000	0	
La vigie	AL 848	Sol	1816	Titre: Le titre 500 propriété dite "VILLA KEKE" d'une contenance de 2 hectares 78 ares et 32 centiares appartient à Madame Zaouadi Binti KEKE et Madame Némati SALIM en vertu d'un jugement civil sur requête du 22 juin 2001 du tribunal de première instance de Mamoudzou Mayotte Dépot volume 42 n° 217	Madame Zaouadi Binti KEKE Née le 12 janvier 1957 Démourant au 12 rue de l'hotel de ville 97615 Dzaoudzi-Labattoir	1816	0	
La vigie	AL 849	Sol	3000	Titre: Le titre 500 propriété dite "VILLA KEKE" d'une contenance de 2 hectares 78 ares et 32 centiares appartient à Madame Zaouadi Binti KEKE et Madame Némati SALIM en vertu d'un jugement civil sur requête du 22 juin 2001 du tribunal de première instance de Mamoudzou Mayotte Dépot volume 42 n° 217	Madame Zaouadi Binti KEKE Née le 12 janvier 1957 Démourant au 12 rue de l'hotel de ville 97615 Dzaoudzi-Labattoir	3000	0	


Maitre d'ouvrage: Communauté de commune de Petite-Terre					Commune: Pamandzi			
					CONSTITUTION DE RÉSERVE FONCIERE DANS LE CADRE DU NPNRU LA VIGIE			
DOSSIER D'ENQUETE PARCELLAIRE PRÉALABLE À LA DÉCLARATION D'UTILITÉ PUBLIQUE								
ETAT PARCELLAIRE								
FONCIER ZAOUADI KÉKÉ								
INDICATIONS CADASTRALES					PROPRIÉTAIRES		EMPRISES À ACQUÉRIR	RELIQUATS
Lieu-dit	Références	Nature	Surface totale (m²)	MODE D'ACQUISITION	Etat civil	Surface (m²)	Surface (m²)	
La vigie	AL 850	Sol	5386	Titre: Le titre 500 propriété dite "VILLA KEKE" d'une contenance de 2 hectares 78 ares et 32 centiares appartient à Madame Zaouadi Binti KEKE et Madame Némati SALIM en vertu d'un jugement civil sur requête du 22 juin 2001 du tribunal de première instance de Mamoudzou Mayotte Dépot volume 42 n° 217	Madame Zaouadi Binti KEKE Née le 12 janvier 1957 Démourant au 12 rue de l'hotel de ville 97615 Dzaoudzi-Labattoir	5386	0	
La vigie	AL 851	Sol	3000	Titre: Le titre 500 propriété dite "VILLA KEKE" d'une contenance de 2 hectares 78 ares et 32 centiares appartient à Madame Zaouadi Binti KEKE et Madame Némati SALIM en vertu d'un jugement civil sur requête du 22 juin 2001 du tribunal de première instance de Mamoudzou Mayotte Dépot volume 42 n° 217	Madame Zaouadi Binti KEKE Née le 12 janvier 1957 Démourant au 12 rue de l'hotel de ville 97615 Dzaoudzi-Labattoir	3000	0	
La vigie	AL 852	Sol	1197	Titre: Le titre 500 propriété dite "VILLA KEKE" d'une contenance de 2 hectares 78 ares et 32 centiares appartient à Madame Zaouadi Binti KEKE et Madame Némati SALIM en vertu d'un jugement civil sur requête du 22 juin 2001 du tribunal de première instance de Mamoudzou Mayotte Dépot volume 42 n° 217	Madame Zaouadi Binti KEKE Née le 12 janvier 1957 Démourant au 12 rue de l'hotel de ville 97615 Dzaoudzi-Labattoir	1197	0	
La vigie	AL 853	Sol	1500	Titre: Le titre 500 propriété dite "VILLA KEKE" d'une contenance de 2 hectares 78 ares et 32 centiares appartient à Madame Zaouadi Binti KEKE et Madame Némati SALIM en vertu d'un jugement civil sur requête du 22 juin 2001 du tribunal de première instance de Mamoudzou Mayotte Dépot volume 42 n° 217	Madame Zaouadi Binti KEKE Née le 12 janvier 1957 Démourant au 12 rue de l'hotel de ville 97615 Dzaoudzi-Labattoir	1500	0	
La vigie	AL 854	Sol	3000	Titre: Le titre 500 propriété dite "VILLA KEKE" d'une contenance de 2 hectares 78 ares et 32 centiares appartient à Madame Zaouadi Binti KEKE et Madame Némati SALIM en vertu d'un jugement civil sur requête du 22 juin 2001 du tribunal de première instance de Mamoudzou Mayotte Dépot volume 42 n° 217	Madame Zaouadi Binti KEKE Née le 12 janvier 1957 Démourant au 12 rue de l'hotel de ville 97615 Dzaoudzi-Labattoir	3000	0	


Maitre d'ouvrage: Communauté de commune de Petite-Terre					Commune: Pamandzi			
								
CONSTITUTION DE RÉSERVE FONCIERE DANS LE CADRE DU NPNRU LA VIGIE								
DOSSIER D'ENQUETE PARCELLAIRE PRÉALABLE À LA DÉCLARATION D'UTILITÉ PUBLIQUE								
ETAT PARCELLAIRE								
FONCIER ZOUBERT M'ZE MARIAMA								
INDICATIONS CADASTRALES					PROPRIÉTAIRES			
					EMPRISES À ACQUÉRIR			
					RELIQUATS			
	Lieu-dit	Références	Nature	Surface totale (m²)	MODE D'ACQUISITION	Etat civil	Surface (m²)	Surface (m²)
	La vigie	AE 852	Sol	352	<p>Titre: Le titre 14 071 propriété dite MALIKI SITI HARIRIYA d'une contenance de 28 ares et 4 centiares appartient à madame MALIKI Siti Hariiya en vertu d'un acte de partage n°56 du 1er décembre 1993 passé par devant maître Fahari M'DAHOMA Cadi de Pamandzi, enregistré à Mamoudzou le 20 janvier 1999 F° 110/1 et d'une réquisition du 12 août 2006 aux fins de morcellement de la propriété dite KASTOAN TANIA titre n° 191 pour créer la nouvelle propriété objet du présent titre (dépot 118 n°174) Titre établi le 10 septembre 2007</p> <p>Parcelle: La parcelle AE 852 est issue de la division de la parcelle mère AE 847 en suivant le PV Cadastre 910 en date du 19 juin 2019 Acte déposé le 20 juin 2019 Rédigé par le service cadastre de Mamoudzou Disposition n°1 de la formalité 9764901 2019P1463</p> <p>Acquisition par acte de Donation-partage du 12 octobre 2020 par MALKI (05/05/1953), ZOUBERT M'ZE (11/06/1977), ZOUBERT M'ZE (23/11/1979), ZOUBERT M'ZE (23/04/1983), ZOUBERT M'ZE (27/11/1984), ZOUBERT M'ZE (30/12/1986), ZOUBERT M'ZE (21/05/1990) au profit de ZOUBERT M'ZE (12/02/1989) Disposition n°6 de la formalité 9764P01 2020P1933: Attribution à ZOUBERT M'ZE Mariama Binti LOT 5</p>	Madame ZOUBERT M'ZE Mariama Binti Née le 12 février 1989	352	0


Maitre d'ouvrage: Communauté de commune de Petite-Terre					Commune: Pamandzi					
										
					CONSTITUTION DE RÉSERVE FONCIERE DANS LE CADRE DU NPNRU LA VIGIE					
					DOSSIER D'ENQUETE PARCELLAIRE PRÉALABLE À LA DÉCLARATION D'UTILITÉ PUBLIQUE					
					ETAT PARCELLAIRE					
					FONCIER ZOUBERT M'ZE NAHADATI					
INDICATIONS CADASTRALES					MODE D'ACQUISITION			PROPRIÉTAIRES	EMPRISES À ACQUÉRIR	RELIQUATS
	Lieu-dit	Références	Nature	Surface totale (m²)				Etat civil	Surface (m²)	Surface (m²)
	La vigie	AE 853	Sol	346	<p>Titre: Le titre 14 071 propriété dite MALIKI SITI HARIRIYA d'une contenance de 28 ares et 4 centiares appartient à madame MALIKI Siti Hariiya en vertu d'un acte de partage n°56 du 1er décembre 1993 passé par devant maitre Fahari M'DAHOMA Cadi de Pamandzi, enregistré à Mamoudzou le 20 janvier 1999 F° 110/1 et d'une réquisition du 12 août 2006 aux fins de morcellement de la propriété dite KASTOAN TANIA titre n° 191 pour créer la nouvelle propriété objet du présent titre (dépot 118 n°174) Titre établi le 10 septembre 2007</p> <p>Parcelle: La parcelle AE 853 est issue de la division de la parcelle mère AE 847 en suivant le PV Cadastre 910 en date du 19 juin 2019 Acte déposé le 20 juin 2019 Rédigé par le service cadastre de Mamoudzou Disposition n°1 de la formalité 9764901 2019P1463 Acquisition par acte de Donation-partage du 12 octobre 2020 par MALKI (05/05/1953), ZOUBERT M'ZE (11/06/1977), ZOUBERT M'ZE (23/11/1979), ZOUBERT M'ZE (23/04/1983), ZOUBERT M'ZE (27/11/1984), ZOUBERT M'ZE (12/02/1989), ZOUBERT M'ZE (21/05/1990) au profit de ZOUBERT M'ZE (30/12/1986) Disposition n°6 de la formalité 9764P01 2020P1933: Attribution à ZOUBERT M'ZE Nahadati LOT 6</p>			Madame ZOUBERT M'ZE Nahadati Née le 30 décembre 1986	346	0


Maitre d'ouvrage: Communauté de commune de Petite-Terre					Commune: Pamandzi				
									
CONSTITUTION DE RÉSERVE FONCIERE DANS LE CADRE DU NPNRU LA VIGIE									
DOSSIER D'ENQUETE PARCELLAIRE PRÉALABLE À LA DÉCLARATION D'UTILITÉ PUBLIQUE									
ETAT PARCELLAIRE FONCIER MHADJI MISTOIH									
INDICATIONS CADASTRALES					MODE D'ACQUISITION		PROPRIÉTAIRES	EMPRISES À ACQUÉRIR	RELIQUATS
Lieu-dit	Références	Nature	Surface totale (m²)			Etat civil	Surface (m²)	Surface (m²)	
La vigie	AE 777	Sol	310	Parcelle: Acquisition par acte de reconnaissance de propriété définitive en date du 27 mars 2017 par le Département de Mayotte au profit de monsieur MHADJI Mistoihi Acte déposé le 22 mai 2017 Acte administratif rédigé par le président du conseil départemental de Mayotte Disposition n°1 de la formalité 9764P01 2017P1551		Monsieur MHADJI Mistoihi Né le 21 mars 1991	310	0	

Maitre d'ouvrage: Communauté de commune de Petite-Terre					Commune: Pamandzi					
										
					CONSTITUTION DE RÉSERVE FONCIERE DANS LE CADRE DU NPNRU LA VIGIE					
					DOSSIER D'ENQUETE PARCELLAIRE PRÉALABLE À LA DÉCLARATION D'UTILITÉ PUBLIQUE					
					ETAT PARCELLAIRE FONCIER MOANA REZIKI					
INDICATIONS CADASTRALES					MODE D'ACQUISITION		PROPRIÉTAIRES		EMPRISES À ACQUÉRIR	RELIQUATS
	Lieu-dit	Références	Nature	Surface totale (m²)			Etat civil	Surface (m²)	Surface (m²)	
	La vigie	AE 663	Sol	1057	Parcelle: Acquisition par acte de vente du 30 décembre 2012 par Monsieur Boina RADJABOU au profit de Madame Moana REZIKI Acte déposé le 20 novembre 2012 à la Conservation de la propriété immobilière de Mamoudzou Acte rédigé par Maître PONS-SERVEL (SCP POPINEAU) Disposition n°1 de la formalité 9764P01 2012P2311 La parcelle AE 663 est issue de la division de la parcelle mère AE 534 suivant le PV cadastre n° 2012 (DA 430) en date du 20 juillet 2011. Acte déposé le 20 juillet 2011 à la conservation de la propriété immobilière de Mamoudzou	Madame Moana RÉZIKI Née le 12 mai 1969	1057	0		

Maitre d'ouvrage: Communauté de commune de Petite-Terre					Commune: Pamandzi				
									
CONSTITUTION DE RÉSERVE FONCIERE DANS LE CADRE DU NPNRU LA VIGIE									
DOSSIER D'ENQUETE PARCELLAIRE PRÉALABLE À LA DÉCLARATION D'UTILITÉ PUBLIQUE									
ETAT PARCELLAIRE									
FONCIER RADJABOU ABDOU									
INDICATIONS CADASTRALES					PROPRIÉTAIRES		EMPRISES À ACQUÉRIR	RELIQUATS	
Lieu-dit	Références	Nature	Surface totale (m²)	MODE D'ACQUISITION	Etat civil		Surface (m²)	Surface (m²)	
La vigie	AE 531	Sol	3184	Titre: Le titre 315 propriété dite "AMANA" sis à Pamandzi d'une contenance de 1 ha 21 ares et 44 m² appartient à: Fatima RADJABOU née le 29 octobre 1939 Zakia RADJABOU Née vers 1941 Abdou RADJABOU Né vers 1943 Said RADJABOU Né vers 1951 En vertu d'un acte de succession-partage n°27 du 7 avril 1999 par monsieur BOINA Radjabou au profit de Fatima RADJABOU, Zakia RADJABOU, Abdou RADJABOU, Said RADJABOU Acte enregistré à Mmaoudzou le 12 mai 1999 F°8 n°1336/5	Madame Fatima RADJABOU Née le 29 octobre 1939 Madame Zakia RADJABOU Née vers 1941 Monsieur Abdou RADJABOU Né vers 1943 Monsieur Said RADJABOU Né vers 1951		3184	0	
La vigie	AE 532	Sol	3198	Titre: Le titre 315 propriété dite "AMANA" sis à Pamandzi d'une contenance de 1 ha 21 ares et 44 m² appartient à: Fatima RADJABOU née le 29 octobre 1939 Zakia RADJABOU Née vers 1941 Abdou RADJABOU Né vers 1943 Said RADJABOU Né vers 1951 En vertu d'un acte de succession-partage n°27 du 7 avril 1999 par monsieur BOINA Radjabou au profit de Fatima RADJABOU, Zakia RADJABOU, Abdou RADJABOU, Said RADJABOU Acte enregistré à Mmaoudzou le 12 mai 1999 F°8 n°1336/5	Madame Fatima RADJABOU Née le 29 octobre 1939 Madame Zakia RADJABOU Née vers 1941 Monsieur Abdou RADJABOU Né vers 1943 Monsieur Said RADJABOU Né vers 1952		3198	0	
La vigie	AE 697	Sol	1601	Titre: Le titre 315 propriété dite "AMANA" sis à Pamandzi d'une contenance de 1 ha 21 ares et 44 m² appartient à: Fatima RADJABOU née le 29 octobre 1939 Zakia RADJABOU Née vers 1941 Abdou RADJABOU Né vers 1943 Said RADJABOU Né vers 1951 En vertu d'un acte de succession-partage n°27 du 7 avril 1999 par monsieur BOINA Radjabou au profit de Fatima RADJABOU, Zakia RADJABOU, Abdou RADJABOU, Said RADJABOU Acte enregistré à Mmaoudzou le 12 mai 1999 F°8 n°1336/5	Madame Fatima RADJABOU Née le 29 octobre 1939 Madame Zakia RADJABOU Née vers 1941 Monsieur Abdou RADJABOU Né vers 1943 Monsieur Said RADJABOU Né vers 1953		1601	0	

Maitre d'ouvrage: Communauté de commune de Petite-Terre					Commune: Pamandzi						
											
					CONSTITUTION DE RÉSERVE FONCIERE DANS LE CADRE DU NPNRU LA VIGIE						
					DOSSIER D'ENQUETE PARCELLAIRE PRÉALABLE À LA DÉCLARATION D'UTILITÉ PUBLIQUE						
					ETAT PARCELLAIRE FONCIER SUBRA ABDOUROIHAMAN						
INDICATIONS CADASTRALES					MODE D'ACQUISITION			PROPRIÉTAIRES		EMPRISES À ACQUÉRIR	RELIQUATS
	Lieu-dit	Références	Nature	Surface totale (m²)				Etat civil	Surface (m²)	Surface (m²)	
	La vigie	AE 781	Sol	362	Parcelle: Acquisition par acte de reconnaissance de propriété définitive en date du 12 octobre 2017 par le Département de Mayotte au profit de monsieur SUBRA Abdouroihaman Acte déposé le 17 novembre 2017 Acte administratif rédigé par le président du conseil départemental de Mayotte Disposition n°1 de la formalité 9764P01 2017P2654			Monsieur SUBRA Abdouroihaman Né le 9 septembre 1976	362	0	

Maitre d'ouvrage: Communauté de commune de Petite-Terre					Commune: Pamandzi					
										
					CONSTITUTION DE RÉSERVE FONCIERE DANS LE CADRE DU NPNRU LA VIGIE					
					DOSSIER D'ENQUETE PARCELLAIRE PRÉALABLE À LA DÉCLARATION D'UTILITÉ PUBLIQUE					
					ETAT PARCELLAIRE FONCIER SUBRA RAOUZIBADI					
INDICATIONS CADASTRALES					MODE D'ACQUISITION		PROPRIÉTAIRES		EMPRISES À ACQUÉRIR	RELIQUATS
	Lieu-dit	Références	Nature	Surface totale (m²)			Etat civil	Surface (m²)	Surface (m²)	
	La vigie	AE 780	Sol	370	Parcelle: Acquisition par acte de reconnaissance de propriété définitive en date du 14 décembre 2016 par le Département de Mayotte au profit de monsieur SUBRA Raouzibadi Acte déposé le 24 mars 2017 Acte administratif rédigé par le Président du Conseil Départemental de Mayotte Disposition n°1 de la formalité 9764P01 2017P941		Madame SUBRA Raouzibadi Née le 7 aout 1974	370	0	

Maitre d'ouvrage: Communauté de commune de Petite-Terre					Commune: Pamandzi					
										
					CONSTITUTION DE RÉSERVE FONCIERE DANS LE CADRE DU NPNRU LA VIGIE					
					DOSSIER D'ENQUETE PARCELLAIRE PRÉALABLE À LA DÉCLARATION D'UTILITÉ PUBLIQUE					
					ETAT PARCELLAIRE FONCIER MALIDÉ SOILIH					
INDICATIONS CADASTRALES					MODE D'ACQUISITION			PROPRIÉTAIRES	EMPRISES À ACQUÉRIR	RELIQUATS
	Lieu-dit	Références	Nature	Surface totale (m²)				Etat civil	Surface (m²)	Surface (m²)
	La vigie	AE 865	Sol	2579	Titre: Le titre 605 propriété dite "RÉHÉMAT" d'une contenance de 2 ha 02 ares et 50 m² appartient à MALIDÉ Soilihi en vertu d'un acte de vente définitive du 4 mars 1963 par le Conseil Départemental de Mayotte au profit de monsieur MALIDÉ Soilihi Parcelle: La parcelle AE 865 est issue de la division de la parcelle mère AE 859 suivant le PV cadastre 926 en date du 5 juin 2020 Acte déposé le 12 juin 2020 Rédigé par le service cadastre de Mamoudzou Disposition n°1 de la formalité 9764P01 2020P861			Monsieur MALIDÉ Soilihi Né le 27 mars 1959	2579	0



CONSTITUTION DE RÉSERVE FONCIERE DANS LE CADRE DU NPNRU LA VIGIE

DOSSIER D'ENQUETE PARCELLAIRE PRÉALABLE À LA DÉCLARATION D'UTILITÉ PUBLIQUE

ETAT PARCELLAIRE

FONCIER DINI AHAMADA

INDICATIONS CADASTRALES

Lieu-dit	Références	Nature	Surface totale (m²)	MODE D'ACQUISITION	PROPRIÉTAIRES		EMPRISES À ACQUÉRIR	RELIQUATS
					Etat civil	Surface (m²)	Surface (m²)	
La vigie	AE 96	Sol	72	Titre: Le titre 11517 appartient à monsieur DINI Ahamadi en vertu d'un acte de reconnaissance de propriété définitive en date du 5 août 2005 (vol.83 n°95) par le Conseil Départemental de Mayotte au profit de monsieur DINI Ahamadi.	Monsieur DINI Amamadi Né le 24 décembre 1956 à Dzaoudzi Démourant au 20 rue de four à chaud 97608 Dzaoudzi-Labattoir		72	0
La vigie	AE 99	Sol	38	Titre: Le titre 11517 appartient à monsieur DINI Ahamadi en vertu d'un acte de reconnaissance de propriété définitive en date du 5 août 2005 (vol.83 n°95) par le Conseil Départemental de Mayotte au profit de monsieur DINI Ahamadi.	Monsieur DINI Amamadi Né le 24 décembre 1956 à Dzaoudzi Démourant au 20 rue de four à chaud 97608 Dzaoudzi-Labattoir		38	0
La vigie	AE 103	Sol	1186	Titre: Le titre 11517 appartient à monsieur DINI Ahamadi en vertu d'un acte de reconnaissance de propriété définitive en date du 5 août 2005 (vol.83 n°95) par le Conseil Départemental de Mayotte au profit de monsieur DINI Ahamadi.	Monsieur DINI Amamadi Né le 24 décembre 1956 à Dzaoudzi Démourant au 20 rue de four à chaud 97608 Dzaoudzi-Labattoir		1186	0
La vigie	AE 104	Sol	441	Titre: Le titre 11517 appartient à monsieur DINI Ahamadi en vertu d'un acte de reconnaissance de propriété définitive en date du 5 août 2005 (vol.83 n°95) par le Conseil Départemental de Mayotte au profit de monsieur DINI Ahamadi.	Monsieur DINI Amamadi Né le 24 décembre 1956 à Dzaoudzi Démourant au 20 rue de four à chaud 97608 Dzaoudzi-Labattoir		441	0
La vigie	AE 105	Sol	432	Titre: Le titre 11517 appartient à monsieur DINI Ahamadi en vertu d'un acte de reconnaissance de propriété définitive en date du 5 août 2005 (vol.83 n°95) par le Conseil Départemental de Mayotte au profit de monsieur DINI Ahamadi.	Monsieur DINI Amamadi Né le 24 décembre 1956 à Dzaoudzi Démourant au 20 rue de four à chaud 97608 Dzaoudzi-Labattoir		432	0
La vigie	AE 106	Sol	418	Titre: Le titre 11517 appartient à monsieur DINI Ahamadi en vertu d'un acte de reconnaissance de propriété définitive en date du 5 août 2005 (vol.83 n°95) par le Conseil Départemental de Mayotte au profit de monsieur DINI Ahamadi.	Monsieur DINI Amamadi Né le 24 décembre 1956 à Dzaoudzi Démourant au 20 rue de four à chaud 97608 Dzaoudzi-Labattoir		418	0
La vigie	107	Sol	400	Titre: Le titre 11517 appartient à monsieur DINI Ahamadi en vertu d'un acte de reconnaissance de propriété définitive en date du 5 août 2005 (vol.83 n°95) par le Conseil Départemental de Mayotte au profit de monsieur DINI Ahamadi.	Monsieur DINI Amamadi Né le 24 décembre 1956 à Dzaoudzi Démourant au 20 rue de four à chaud 97608 Dzaoudzi-Labattoir		400	0
La vigie	108	Sol	395	Titre: Le titre 11517 appartient à monsieur DINI Ahamadi en vertu d'un acte de reconnaissance de propriété définitive en date du 5 août 2005 (vol.83 n°95) par le Conseil Départemental de Mayotte au profit de monsieur DINI Ahamadi.	Monsieur DINI Amamadi Né le 24 décembre 1956 à Dzaoudzi Démourant au 20 rue de four à chaud 97608 Dzaoudzi-Labattoir		395	0

Maitre d'ouvrage: Communauté de commune de Petite-Terre

Commune: Pamandzi



CONSTITUTION DE RÉSERVE FONCIERE DANS LE CADRE DU NPNRU LA VIGIE

DOSSIER D'ENQUETE PARCELLAIRE PRÉALABLE À LA DÉCLARATION D'UTILITÉ PUBLIQUE

ETAT PARCELLAIRE

FONCIER DINI AHAMADA

INDICATIONS CADASTRALES

PROPRIÉTAIRES

EMPRISES À ACQUÉRIR

RELIQUATS

Lieu-dit

Références

Nature

Surface totale (m²)

MODE D'ACQUISITION

Etat civil

Surface (m²)

Surface (m²)

La vigie

AE 109

Sol

364

Titre:
Le titre 11517 appartient à monsieur DINI Ahamadi en vertu d'un acte de reconnaissance de propriété définitive en date du 5 août 2005 (vol.83 n°95) par le Conseil Départemental de Mayotte au profit de monsieur DINI Ahamadi.

Monsieur DINI Amamadi
Né le 24 décembre 1956 à Dzaoudzi
Démorant au 20 rue de four à chaud
97608 Dzaoudzi-Labattoir

364

0

La vigie

AE 110

Sol

3035

Titre:
Le titre 11517 appartient à monsieur DINI Ahamadi en vertu d'un acte de reconnaissance de propriété définitive en date du 5 août 2005 (vol.83 n°95) par le Conseil Départemental de Mayotte au profit de monsieur DINI Ahamadi.

Monsieur DINI Amamadi
Né le 24 décembre 1956 à Dzaoudzi
Démorant au 20 rue de four à chaud
97608 Dzaoudzi-Labattoir

3035

0

La vigie

AE 111

Sol

371

Titre:
Le titre 11517 appartient à monsieur DINI Ahamadi en vertu d'un acte de reconnaissance de propriété définitive en date du 5 août 2005 (vol.83 n°95) par le Conseil Départemental de Mayotte au profit de monsieur DINI Ahamadi.

Monsieur DINI Amamadi
Né le 24 décembre 1956 à Dzaoudzi
Démorant au 20 rue de four à chaud
97608 Dzaoudzi-Labattoir

371

0

La vigie

AE 112

Sol

396

Titre:
Le titre 11517 appartient à monsieur DINI Ahamadi en vertu d'un acte de reconnaissance de propriété définitive en date du 5 août 2005 (vol.83 n°95) par le Conseil Départemental de Mayotte au profit de monsieur DINI Ahamadi.

Monsieur DINI Amamadi
Né le 24 décembre 1956 à Dzaoudzi
Démorant au 20 rue de four à chaud
97608 Dzaoudzi-Labattoir

396

0

La vigie

AE 113

Sol

411

Titre:
Le titre 11517 appartient à monsieur DINI Ahamadi en vertu d'un acte de reconnaissance de propriété définitive en date du 5 août 2005 (vol.83 n°95) par le Conseil Départemental de Mayotte au profit de monsieur DINI Ahamadi.

Monsieur DINI Amamadi
Né le 24 décembre 1956 à Dzaoudzi
Démorant au 20 rue de four à chaud
97608 Dzaoudzi-Labattoir

411

0

La vigie

AE 114

Sol

459

Titre:
Le titre 11517 appartient à monsieur DINI Ahamadi en vertu d'un acte de reconnaissance de propriété définitive en date du 5 août 2005 (vol.83 n°95) par le Conseil Départemental de Mayotte au profit de monsieur DINI Ahamadi.

Monsieur DINI Amamadi
Né le 24 décembre 1956 à Dzaoudzi
Démorant au 20 rue de four à chaud
97608 Dzaoudzi-Labattoir

459

0

La vigie

AE 115

Sol

405

Titre:
Le titre 11517 appartient à monsieur DINI Ahamadi en vertu d'un acte de reconnaissance de propriété définitive en date du 5 août 2005 (vol.83 n°95) par le Conseil Départemental de Mayotte au profit de monsieur DINI Ahamadi.

Monsieur DINI Amamadi
Né le 24 décembre 1956 à Dzaoudzi
Démorant au 20 rue de four à chaud
97608 Dzaoudzi-Labattoir

405

0

La vigie

AE 118

Sol

424

Titre:
Le titre 11517 appartient à monsieur DINI Ahamadi en vertu d'un acte de reconnaissance de propriété définitive en date du 5 août 2005 (vol.83 n°95) par le Conseil Départemental de Mayotte au profit de monsieur DINI Ahamadi.

Monsieur DINI Amamadi
Né le 24 décembre 1956 à Dzaoudzi
Démorant au 20 rue de four à chaud
97608 Dzaoudzi-Labattoir

424

0

La vigie

AE 120

Sol

6

Titre:
Le titre 11517 appartient à monsieur DINI Ahamadi en vertu d'un acte de reconnaissance de propriété définitive en date du 5 août 2005 (vol.83 n°95) par le Conseil Départemental de Mayotte au profit de monsieur DINI Ahamadi.

Monsieur DINI Amamadi
Né le 24 décembre 1956 à Dzaoudzi
Démorant au 20 rue de four à chaud
97608 Dzaoudzi-Labattoir

6

0

Maitre d'ouvrage: Communauté de commune de Petite-Terre

Commune: Pamandzi



CONSTITUTION DE RÉSERVE FONCIERE DANS LE CADRE DU NPNRU LA VIGIE

DOSSIER D'ENQUETE PARCELLAIRE PRÉALABLE À LA DÉCLARATION D'UTILITÉ PUBLIQUE

ETAT PARCELLAIRE

FONCIER DINI AHAMADA

INDICATIONS CADASTRALES

PROPRIÉTAIRES

EMPRISES À ACQUÉRIR

RELIQUATS

Lieu-dit

Références

Nature

Surface totale (m²)

MODE D'ACQUISITION

Etat civil

Surface (m²)

Surface (m²)

La vigie

AE 121

Sol

460

Titre:
Le titre 11517 appartient à monsieur DINI Ahamadi en vertu d'un acte de reconnaissance de propriété définitive en date du 5 août 2005 (vol.83 n°95) par le Conseil Départemental de Mayotte au profit de monsieur DINI Ahamadi.

Monsieur DINI Amamadi
Né le 24 décembre 1956 à Dzaoudzi
Démorant au 20 rue de four à chaud
97608 Dzaoudzi-Labattoir

460

0

La vigie

AE 122

Sol

280

Titre:
Le titre 11517 appartient à monsieur DINI Ahamadi en vertu d'un acte de reconnaissance de propriété définitive en date du 5 août 2005 (vol.83 n°95) par le Conseil Départemental de Mayotte au profit de monsieur DINI Ahamadi.

Monsieur DINI Amamadi
Né le 24 décembre 1956 à Dzaoudzi
Démorant au 20 rue de four à chaud
97608 Dzaoudzi-Labattoir

280

0

La vigie

AE 123

Sol

279

Titre:
Le titre 11517 appartient à monsieur DINI Ahamadi en vertu d'un acte de reconnaissance de propriété définitive en date du 5 août 2005 (vol.83 n°95) par le Conseil Départemental de Mayotte au profit de monsieur DINI Ahamadi.

Monsieur DINI Amamadi
Né le 24 décembre 1956 à Dzaoudzi
Démorant au 20 rue de four à chaud
97608 Dzaoudzi-Labattoir

279

0

La vigie

AE 124

Sol

157

Titre:
Le titre 11517 appartient à monsieur DINI Ahamadi en vertu d'un acte de reconnaissance de propriété définitive en date du 5 août 2005 (vol.83 n°95) par le Conseil Départemental de Mayotte au profit de monsieur DINI Ahamadi.

Monsieur DINI Amamadi
Né le 24 décembre 1956 à Dzaoudzi
Démorant au 20 rue de four à chaud
97608 Dzaoudzi-Labattoir

157

0

La vigie

AE 125

Sol

438

Titre:
Le titre 11517 appartient à monsieur DINI Ahamadi en vertu d'un acte de reconnaissance de propriété définitive en date du 5 août 2005 (vol.83 n°95) par le Conseil Départemental de Mayotte au profit de monsieur DINI Ahamadi.

Monsieur DINI Amamadi
Né le 24 décembre 1956 à Dzaoudzi
Démorant au 20 rue de four à chaud
97608 Dzaoudzi-Labattoir

438

0

La vigie

AE 126

Sol

375

Titre:
Le titre 11517 appartient à monsieur DINI Ahamadi en vertu d'un acte de reconnaissance de propriété définitive en date du 5 août 2005 (vol.83 n°95) par le Conseil Départemental de Mayotte au profit de monsieur DINI Ahamadi.

Monsieur DINI Amamadi
Né le 24 décembre 1956 à Dzaoudzi
Démorant au 20 rue de four à chaud
97608 Dzaoudzi-Labattoir

375

0

La vigie

AE 127

Sol

419

Titre:
Le titre 11517 appartient à monsieur DINI Ahamadi en vertu d'un acte de reconnaissance de propriété définitive en date du 5 août 2005 (vol.83 n°95) par le Conseil Départemental de Mayotte au profit de monsieur DINI Ahamadi.

Monsieur DINI Amamadi
Né le 24 décembre 1956 à Dzaoudzi
Démorant au 20 rue de four à chaud
97608 Dzaoudzi-Labattoir

419

0

La vigie

AE 128

Sol

203

Titre:
Le titre 11517 appartient à monsieur DINI Ahamadi en vertu d'un acte de reconnaissance de propriété définitive en date du 5 août 2005 (vol.83 n°95) par le Conseil Départemental de Mayotte au profit de monsieur DINI Ahamadi.

Monsieur DINI Amamadi
Né le 24 décembre 1956 à Dzaoudzi
Démorant au 20 rue de four à chaud
97608 Dzaoudzi-Labattoir

203

0

La vigie

AE 129

Sol

80

Titre:
Le titre 11517 appartient à monsieur DINI Ahamadi en vertu d'un acte de reconnaissance de propriété définitive en date du 5 août 2005 (vol.83 n°95) par le Conseil Départemental de Mayotte au profit de monsieur DINI Ahamadi.

Monsieur DINI Amamadi
Né le 24 décembre 1956 à Dzaoudzi
Démorant au 20 rue de four à chaud
97608 Dzaoudzi-Labattoir

80

0

Maitre d'ouvrage: Communauté de commune de Petite-Terre

Commune: Pamandzi



CONSTITUTION DE RÉSERVE FONCIERE DANS LE CADRE DU NPNRU LA VIGIE

DOSSIER D'ENQUETE PARCELLAIRE PRÉALABLE À LA DÉCLARATION D'UTILITÉ PUBLIQUE

ETAT PARCELLAIRE

FONCIER DINI AHAMADA

INDICATIONS CADASTRALES

PROPRIÉTAIRES

EMPRISES À ACQUÉRIR

RELIQUATS

Lieu-dit

Références

Nature

Surface totale (m²)

MODE D'ACQUISITION

Etat civil

Surface (m²)

Surface (m²)

La vigie

AE 130

Sol

261

Titre:
Le titre 11517 appartient à monsieur DINI Ahamadi en vertu d'un acte de reconnaissance de propriété définitive en date du 5 août 2005 (vol.83 n°95) par le Conseil Départemental de Mayotte au profit de monsieur DINI Ahamadi.

Monsieur DINI Amamadi
Né le 24 décembre 1956 à Dzaoudzi
Démourant au 20 rue de four à chaud
97608 Dzaoudzi-Labattoir

261

0

La vigie

AE 131

Sol

334

Titre:
Le titre 11517 appartient à monsieur DINI Ahamadi en vertu d'un acte de reconnaissance de propriété définitive en date du 5 août 2005 (vol.83 n°95) par le Conseil Départemental de Mayotte au profit de monsieur DINI Ahamadi.

Monsieur DINI Amamadi
Né le 24 décembre 1956 à Dzaoudzi
Démourant au 20 rue de four à chaud
97608 Dzaoudzi-Labattoir

334

0

La vigie

AE 132

Sol

391

Titre:
Le titre 11517 appartient à monsieur DINI Ahamadi en vertu d'un acte de reconnaissance de propriété définitive en date du 5 août 2005 (vol.83 n°95) par le Conseil Départemental de Mayotte au profit de monsieur DINI Ahamadi.

Monsieur DINI Amamadi
Né le 24 décembre 1956 à Dzaoudzi
Démourant au 20 rue de four à chaud
97608 Dzaoudzi-Labattoir

391

0

La vigie

AE 133

Sol

456

Titre:
Le titre 11517 appartient à monsieur DINI Ahamadi en vertu d'un acte de reconnaissance de propriété définitive en date du 5 août 2005 (vol.83 n°95) par le Conseil Départemental de Mayotte au profit de monsieur DINI Ahamadi.

Monsieur DINI Amamadi
Né le 24 décembre 1956 à Dzaoudzi
Démourant au 20 rue de four à chaud
97608 Dzaoudzi-Labattoir

456

0

La vigie

AE 134

Sol

154

Titre:
Le titre 11517 appartient à monsieur DINI Ahamadi en vertu d'un acte de reconnaissance de propriété définitive en date du 5 août 2005 (vol.83 n°95) par le Conseil Départemental de Mayotte au profit de monsieur DINI Ahamadi.

Monsieur DINI Amamadi
Né le 24 décembre 1956 à Dzaoudzi
Démourant au 20 rue de four à chaud
97608 Dzaoudzi-Labattoir

154

0

La vigie

AE 135

Sol

367

Titre:
Le titre 11517 appartient à monsieur DINI Ahamadi en vertu d'un acte de reconnaissance de propriété définitive en date du 5 août 2005 (vol.83 n°95) par le Conseil Départemental de Mayotte au profit de monsieur DINI Ahamadi.

Monsieur DINI Amamadi
Né le 24 décembre 1956 à Dzaoudzi
Démourant au 20 rue de four à chaud
97608 Dzaoudzi-Labattoir

367

0

La vigie

AE 136

Sol

341

Titre:
Le titre 11517 appartient à monsieur DINI Ahamadi en vertu d'un acte de reconnaissance de propriété définitive en date du 5 août 2005 (vol.83 n°95) par le Conseil Départemental de Mayotte au profit de monsieur DINI Ahamadi.

Monsieur DINI Amamadi
Né le 24 décembre 1956 à Dzaoudzi
Démourant au 20 rue de four à chaud
97608 Dzaoudzi-Labattoir

341

0

La vigie

AE 137

Sol

361

Titre:
Le titre 11517 appartient à monsieur DINI Ahamadi en vertu d'un acte de reconnaissance de propriété définitive en date du 5 août 2005 (vol.83 n°95) par le Conseil Départemental de Mayotte au profit de monsieur DINI Ahamadi.

Monsieur DINI Amamadi
Né le 24 décembre 1956 à Dzaoudzi
Démourant au 20 rue de four à chaud
97608 Dzaoudzi-Labattoir

361

0

La vigie

AE 138

Sol

326

Titre:
Le titre 11517 appartient à monsieur DINI Ahamadi en vertu d'un acte de reconnaissance de propriété définitive en date du 5 août 2005 (vol.83 n°95) par le Conseil Départemental de Mayotte au profit de monsieur DINI Ahamadi.

Monsieur DINI Amamadi
Né le 24 décembre 1956 à Dzaoudzi
Démourant au 20 rue de four à chaud
97608 Dzaoudzi-Labattoir

326

0

Maitre d'ouvrage: Communauté de commune de Petite-Terre



Commune: Pamandzi


CONSTITUTION DE RÉSERVE FONCIERE DANS LE CADRE DU NPNRU LA VIGIE

DOSSIER D'ENQUETE PARCELLAIRE PRÉALABLE À LA DÉCLARATION D'UTILITÉ PUBLIQUE

ETAT PARCELLAIRE
FONCIER DINI AHAMADA

INDICATIONS CADASTRALES

INDICATIONS CADASTRALES					MODE D'ACQUISITION	PROPRIÉTAIRES	EMPRISES À ACQUÉRIR	RELIQUATS
Lieu-dit	Références	Nature	Surface totale (m²)			Etat civil	Surface (m²)	Surface (m²)
La vigie	AE 139	Sol	473	Titre: Le titre 11517 appartient à monsieur DINI Ahamadi en vertu d'un acte de reconnaissance de propriété définitive en date du 5 août 2005 (vol.83 n°95) par le Conseil Départemental de Mayotte au profit de monsieur DINI Ahamadi.	Monsieur DINI Amamadi Né le 24 décembre 1956 à Dzaoudzi Démourant au 20 rue de four à chaud 97608 Dzaoudzi-Labattoir	473	0	
La vigie	AE 140	Sol	388	Titre: Le titre 11517 appartient à monsieur DINI Ahamadi en vertu d'un acte de reconnaissance de propriété définitive en date du 5 août 2005 (vol.83 n°95) par le Conseil Départemental de Mayotte au profit de monsieur DINI Ahamadi.	Monsieur DINI Amamadi Né le 24 décembre 1956 à Dzaoudzi Démourant au 20 rue de four à chaud 97608 Dzaoudzi-Labattoir	388	0	
La vigie	AE 141	Sol	131	Titre: Le titre 11517 appartient à monsieur DINI Ahamadi en vertu d'un acte de reconnaissance de propriété définitive en date du 5 août 2005 (vol.83 n°95) par le Conseil Départemental de Mayotte au profit de monsieur DINI Ahamadi.	Monsieur DINI Amamadi Né le 24 décembre 1956 à Dzaoudzi Démourant au 20 rue de four à chaud 97608 Dzaoudzi-Labattoir	131	0	
La vigie	AE 142	Sol	112	Titre: Le titre 11517 appartient à monsieur DINI Ahamadi en vertu d'un acte de reconnaissance de propriété définitive en date du 5 août 2005 (vol.83 n°95) par le Conseil Départemental de Mayotte au profit de monsieur DINI Ahamadi.	Monsieur DINI Amamadi Né le 24 décembre 1956 à Dzaoudzi Démourant au 20 rue de four à chaud 97608 Dzaoudzi-Labattoir	112	0	
La vigie	AE 331	Sol	637	Titre: Le titre 11517 appartient à monsieur DINI Ahamadi en vertu d'un acte de reconnaissance de propriété définitive en date du 5 août 2005 (vol.83 n°95) par le Conseil Départemental de Mayotte au profit de monsieur DINI Ahamadi.	Monsieur DINI Amamadi Né le 24 décembre 1956 à Dzaoudzi Démourant au 20 rue de four à chaud 97608 Dzaoudzi-Labattoir	637	0	
La vigie	AE 360	Sol	3364	Titre: Le titre 11517 appartient à monsieur DINI Ahamadi en vertu d'un acte de reconnaissance de propriété définitive en date du 5 août 2005 (vol.83 n°95) par le Conseil Départemental de Mayotte au profit de monsieur DINI Ahamadi.	Monsieur DINI Amamadi Né le 24 décembre 1956 à Dzaoudzi Démourant au 20 rue de four à chaud 97608 Dzaoudzi-Labattoir	3364	0	

Maitre d'ouvrage: Communauté de commune de Petite-Terre					Commune: Pamandzi			
								
CONSTITUTION DE RÉSERVE FONCIERE DANS LE CADRE DU NPNRU LA VIGIE								
DOSSIER D'ENQUETE PARCELLAIRE PRÉALABLE À LA DÉCLARATION D'UTILITÉ PUBLIQUE								
ETAT PARCELLAIRE								
FONCIER SCI LA VIGIE								
INDICATIONS CADASTRALES					PROPRIÉTAIRES		EMPRISES À ACQUÉRIR	RELIQUATS
Lieu-dit	Références	Nature	Surface totale (m²)	MODE D'ACQUISITION	Etat civil		Surface (m²)	Surface (m²)
La vigie	AE 157	Sol	1851	Titre: Le titre 8971 propriété dite "BRISE MARINE" sise à Pamandzi d'une contenance de 9000 centiares appartient à la SCI LA VIGIE représenté par son gérant Sébastien RIERE, en vertu d'un acte de vente sous seing privé en date du 15 janvier 2003, enregistré au bureau de Mamoudzou le 21 janvier 2003, F°14 N°319/02 et d'une réquisition du 13 janvier 2003 aux fins de morcellement de la propriété dite "NGEMA ZA HAMIDI" titre 8158 DO pour créer la nouvelle propriété objet du présent titre Volume 52 n°60	SCI LA VIGIE SIRET: 814 391 280 00017 Gérant: RIERE Sébastien Raymond Blaise Siège social: 10 Rue de l'hospital 6 immeuble Barakani BP 1313 97 600 Mamoudzou		1851	0
La vigie	AE430		4621	Titre: Le titre 8971 propriété dite "BRISE MARINE" sise à Pamandzi d'une contenance de 9000 centiares appartient à la SCI LA VIGIE représenté par son gérant Sébastien RIERE, en vertu d'un acte de vente sous seing privé en date du 15 janvier 2003, enregistré au bureau de Mamoudzou le 21 janvier 2003, F°14 N°319/02 et d'une réquisition du 13 janvier 2003 aux fins de morcellement de la propriété dite "NGEMA ZA HAMIDI" titre 8158 DO pour créer la nouvelle propriété objet du présent titre Volume 52 n°60	SCI LA VIGIE SIRET: 814 391 280 00017 Gérant: RIERE Sébastien Raymond Blaise Siège social: 10 Rue de l'hospital 6 immeuble Barakani BP 1313 97 600 Mamoudzou		4621	0
La vigie	AE 474		2472	Titre: Le titre 8971 propriété dite "BRISE MARINE" sise à Pamandzi d'une contenance de 9000 centiares appartient à la SCI LA VIGIE représenté par son gérant Sébastien RIERE, en vertu d'un acte de vente sous seing privé en date du 15 janvier 2003, enregistré au bureau de Mamoudzou le 21 janvier 2003, F°14 N°319/02 et d'une réquisition du 13 janvier 2003 aux fins de morcellement de la propriété dite "NGEMA ZA HAMIDI" titre 8158 DO pour créer la nouvelle propriété objet du présent titre Volume 52 n°60	SCI LA VIGIE SIRET: 814 391 280 00017 Gérant: RIERE Sébastien Raymond Blaise Siège social: 10 Rue de l'hospital 6 immeuble Barakani BP 1313 97 600 Mamoudzou		2472	0